



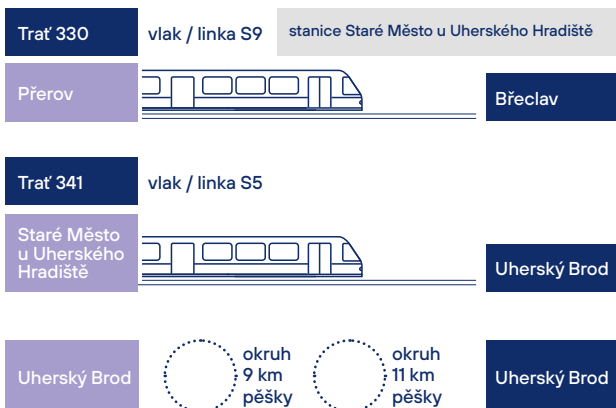
Přiložte telefon či tablet s QR čtečkou o podívejte se na popsanou trasu výletu



Co navštívit v Uherském Brodě?



Muzeum Jana Amose Komenského, digitální planetárium, hvězdárna, historické centrum



Pořízeno s podporou Zlínského kraje a ve spolupráci Centrálou cestovního ruchu Východní Moravy, regionem Slovácko.
Foto: Region Slovácko, texty: Region Slovácko, úprava Miroslav Karásek

Jízdné lze platit v hotovosti, platebními kartami, Apple/Google Pay nebo kartami Zetka a ODISka. Veřejnou dopravu v regionu pro Vás objednává Koordinátor veřejné dopravy Zlínského kraje, s.r.o. (KOVED). Více o nás zjistíte na www.idzk.cz. Detailní jízdní řády autobusů najdete na www.idzk.cz/jizdni-rady.



facebook.com/IDZKCZ twitter.com/IDZK_cz




Integrovaná doprava
Zlínského kraje

Dvě královská města Slovácka

Slovácko – kraj sluncem prozářených vinic, lidové architektury a živých folklorních tradic – je jako stvořený pro návštěvu. Proto vás zveme na výlety, které začneme ve dvou bývalých královských městech, založených Přemyslem Otakarem II. poblíž česko-uherských hranic. Do Uherského Hradiště se vydejte za tradicemi a lidovou architekturou. V městské části Mařatice se nachází přírodně-kulturní areál – park Rochus. Součástí parku je skanzen, kde navštívíte původní lidové stavby – přenesené originály, nebo přesné kopie objektů lidové architektury. Navíc je odtud nejkrásnější pohled na město i široké okolí.

Náš tip: Ve skanzenu se v průběhu roku koná několik skvělých akcí, ať už folklorních, či gurmánských. Mrkněte před návštěvou na www.skanzenrochus.cz. Druhý výlet vás pak zavede z Uherského Brodu na tzv. Maršovskou stezku

Na Slovácko se snadno dostanete autobusy a vlaky Integrované dopravy Zlínského kraje (IDZK). Ke každému turistickému cíli proto přinášíme i tipy na dopravní spojení.



Velký hradištský okruh

Z uherskohradištského nádraží lze vyrazit rovnou do městské části Sady. Přejdete hlavní silnici a vystoupáte přes archeologické vykopávky Sady na Výšinu sv. Metoděje. Vyhliídka je opatřena zajímavým mobiliářem a info tabulemi. Ze Sadů pak do další městské části Věsky vede zpevněná cyklostezka a současně i stezka pro pěší, kopírující Uherskohradištskou vinnou stezku. Ve Věskách projdete kolem hřiště po polní cestě mezi remízky a malými poličky a dál putujete podél potoka Olšovce po žluté turistické značce mezi Popovické rybníky až do sportovně-rekreačního centra Amfík Bukovina.



Po cestě se nabízí osvěžení u místního pramene ze studánky U Kapličky. Další část cesty vede do kopce až k rozhledně Rovnina na posledním výběžku Praktické vrchoviny. Z rozhledny vede zpět do Uherského Hradiště několik cest. Jednou variantou se dostanete přímo do městské části Mařatic, druhou variantou je cesta ke kapli sv. Rocha a do areálu Rochus. Z obou míst je to do centra už jen kousek. Trasa má několik variant, v případě nepříznivého počasí doporučujeme vynechat polní cesty.



Tento pěší výlet může mít od 9 do 16 km, dle zvolené varianty.

Zájemové body na trase:

Výšina sv. Metoděje, Popovické rybníky, Studánka U Kapličky, Rozhledna Rovnina, Kaple sv. Rocha, Skanzen Rochus

Trať 330 vlak / linka S9 stanice Staré Město u Uherského Hradiště

Přerov  Břeclav

Trať 340, 341 vlak / linka S5 a S6

Staré Město u Uherského Hradiště  Uherské Hradiště

Uherské Hradiště  Uherské Hradiště

Přiložte telefon či tablet s QR čtečkou o podívejte se na popsané trasy výletů.




Dlouhá varianta 16 km



Střední varianta 11 km




Krátká varianta 9 km



Skanzen Rochus, usedlost z Boršic

Skanzen Rochus, slavnosti vína



Skanzen Rochus, vinařský domek z Tučap



Cestou necestou, stezkou Maršovskou

Maršovská naučná stezka je jednou z poměrně četných stezek městem Uherský Brod a jeho okolím. Vybrali jsme právě Maršovskou, neboť je nejen nejdelší, ale taky nejvýše položená, takže nabízí nejhezčí výhledy na město i Bílé Karpaty. Koneckonců, město Uherský Brod se právem přezdívá „Brána do Bílých Karpat“.



Do Uherského Brodu se pohodlně dostanete autobusem či vlakem. Zdejší autobusový terminál i vlakové nádraží se nacházejí hned vedle sebe a po příjezdu neminete velmi pěkně opravenou nádražní budovu.

Odtud se vydáte přes město na začátek trasy (Vinohradský rybník), což je asi 2 km. První část trasy je poměrně kopcovitá, odměnou jsou však hned od startu široké výhledy, které rozhodně stojí za úsilí.

Stezka má celkem 14 zastavení (info tabulí) a je zde i několik odpočívadel. Terén je nezpevněný, doporučujeme vydat se tedy pouze za dobrého počasí. Trasa je „kochací“, chvilku se jde mezi zahrádkami, pak po poli, lesem, do kopce, z kopce... Na konec Maršovské stezky navazuje Naučná stezka Újezdecká, po které se lze snadno dostat zpátky do Uherského Brodu a uzavřít tak okruh.

Délka stezky je 9-11 km (lze vynechat mini okruh nad Maršovem). Počítejte ovšem s tím, že trasa nezačíná a nekončí ve stejném bodě, proto se počet kilometrů dalšími přesuny ještě navýší.

