


Čertovy skály

Pulčínské Skály



Pulčínské Skály



Trať 280 vlak / linka S2

Valašské Mezíříčí, Vsetín, Bylnice



Horní Lideč

Horní Lideč

Pulčínské skály

Čertovy skály

Lidečko ves

pěšky 15 km

Trať 280 vlak / linka S2

Lidečko ves



Vsetín, Horní Lideč, Bylnice



Pořízeno s podporou Zlínského kraje a ve spolupráci Centrálou cestovního ruchu Východní Moravy-regionem Valašsko. Foto: Destinační společnost Valašsko.

Jízdné lze platit v hotovosti, platebními kartami, Apple/Google Pay nebo kartami Zetka a ODISka. Veřejnou dopravu v regionu pro Vás objednává Koordinátor veřejné dopravy Zlínského kraje, s.r.o. (KOVED). Více o nás zjistíte na www.idzk.cz. Detailní jízdní řády autobusů najdete na www.idzk.cz/jizdni-rady.



facebook.com/IDZKCZ

twitter.com/IDZK_cz



Integrovaná doprava Zlínského kraje

Objevte sever i východ Valašska

Oblast Valašska zahrnuje okres Vsetín i velkou část zlínského okresu. Zatímco na severu se rozkládá nejnámější a nejvyšší valašské hory – Moravskoslezské Beskydy –, ve střední části leží Hostýnské, Vsetínské a Vizovické vrchy a Javorníky, na jihu pak kopce Bílých Karpat.

V tomto kraji najdete bezpočet tras k výletům – jak obecně známých, tak cest, kde za celý den téměř nepotkáte člověka. Přinášíme Vám tipy na tři výlety, které můžete absolvovat jak v Beskydech, tak v Javornících, téměř až na hranicích se Slovenskem.

Do Beskyd i do Javorníků se snadno dostanete autobusy a vlaky Integrované dopravy Zlínského kraje (IDZK). Ke každému turistickému cíli proto přinášíme i tipy na dopravní spojení.



Ze sedla Pindula na Velký Javorník

První výlet začne v sedle Pindula ve výšce 552 m n. m. na silnici z Rožnova pod Radhoštěm do Frenštátu, kde je velmi známá Zbojnická kolíba.


Výstupní zastávka: Trojanovice, Na Pinduli. Na tuto zastávku se dostanete autobusy z Rožnova nebo Frenštátu pod Radhoštěm většinou v hodinovém, maximálně dvouhodinovém intervalu. Dopravní spojení najdete na www.idzk.cz

Po vystoupení z autobusu máte dvě možnosti – vyrazit buď na Velký Javorník, nebo na Radhošť.

Ze sedla Pindula vyrazíte kolem koliby po modré turistické značce k rozcestí pod Malým Javorníkem. Odtud pokračujete ve stoupání po červené turistické značce až na křižovatku pod Velkým Javorníkem, odkud můžete zajít na občerstvení do stejnojmenné chaty, která byla postavena v roce 1935 a patří mezi jedno z nejnavštěvovanějších míst v Beskydech. V místě je také rampa pro start paraglidů.

K vrcholu s rozhlednou to máte z rozcestí už jen kousek. Velký Javorník (918 m n. m.) je nejvyšším vrcholem Veřovických vrchů, nejzápadnějšího předhůří Moravskoslezských Beskyd, ze kterého vidíte Ostravu, Polsko, Radhošť a Vsetínské Beskydy. Dřevěná rozhledna je vysoká téměř 26 metrů a je celoročně volně přístupná.

Z Velkého Javorníku se vydáte zpět po červené turistické značce na rozcestí pod Malým Javorníkem. Odtud zamíříte po zelené turistické značce směr Rožnov pod Radhoštěm. Přes Bačův vrch pod Myší horou pokračujete dál, kolem Jahnovy studánky na Dolní Paseky. Ty jsou již součástí Rožnova pod Radhoštěm. Po turistické značce dojdete až k vlakovému a autobusovému nádraží.



Trasa má téměř 15 km a zabere vám 5-6 hodin, jedná se tedy o celodenní výlet.



Z Pinduly na Radhošť a na Pustevny

Druhou možností je pěšky vyrazit ze sedla Pindula na Radhošť a ve finále dojít až na Pustevny.

Na Radhošť se vydáte po modré turistické značce, na rozcestí pod Černou horou se přidá červená značka. Projdete přes Velkou Polanu, kolem jeskyně Voláčka až na vrchol Radhoště, kde si můžete prohlédnout kapli a sousoší sv. Cyrila a Metoděje. Pokračujete po hřebenu kolem sochy slovanského boha Radegasta až na Pustevny. Zde můžete navštívit stezku Valaška či obdivovat chatu Libušín, obnovenou po požáru dle původního návrhu Dušana Jurkoviče.

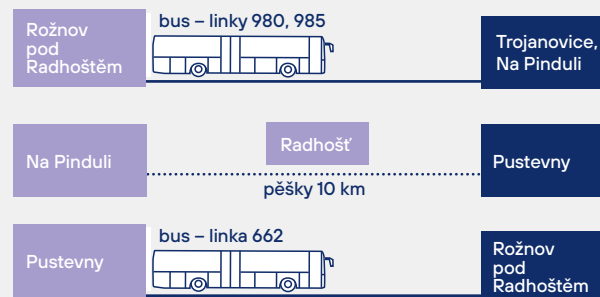
Trasa má téměř 11 km a zabere vám 5 hodin.



chata Libušín



Z Pustevn se zpět do Rožnova pod Radhoštěm dostanete autobusem IDZK linky 662. Odjezdy z Pustevn bývají od 9.45 do 17.45 vždy ve 45. minutu (kromě spoje ve 12.35).



Skalní útvary na Hornolidečsku

Po železniční trati 280 dojedete pohodlně a spolehlivě linkou S2 ze Vsetína a Valašského Meziříčí nebo od jihu z Bylnice do Horní Lidče. Dopravní spojení je ze všech směrů téměř v hodinovém intervalu, najdete ho na www.idzk.cz.

Z Horní Lidče se vydáte po žluté turistické značce kolem vyhlášeného zmrzlínářského bufetu U Viaduktu. Od viaduktu můžete zaskočit do místního informačního centra, jehož součástí je mechanický vyřezávaný betlém, který je přístupný po celý rok.



mechanický vyřezávaný betlém

Vrátíte se na žlutou značku a po Pulčinské naučné stezce dojdete do Pulčína, kde od rozcestí pokračujete po červené značce přes centrum obce ke skalám. Projdete si podle orientační tabule veškerá přístupná místa, jako ku příkladu známou Kazatelnu. Pokračovat budete po modré turistické značce do Lidečka. Pod viaduktem se vydáte doleva navštívit ještě Čertovy skály. Odtud se vydáte na zastávku autobusu či vlakovou zastávku Lidečko ves.

Ta se také nachází na trati 280, linka S2. Osobním vlakem se dostanete zpět do Horní Lidče, do Vsetína, popřípadě do Bylnice v hodinovém, maximálně dvouhodinovém intervalu. Dopravní spojení najdete na www.idzk.cz.



Trasa má 15 km a zabere vám 6-7 hodin, jedná se tedy o celodenní výlet.